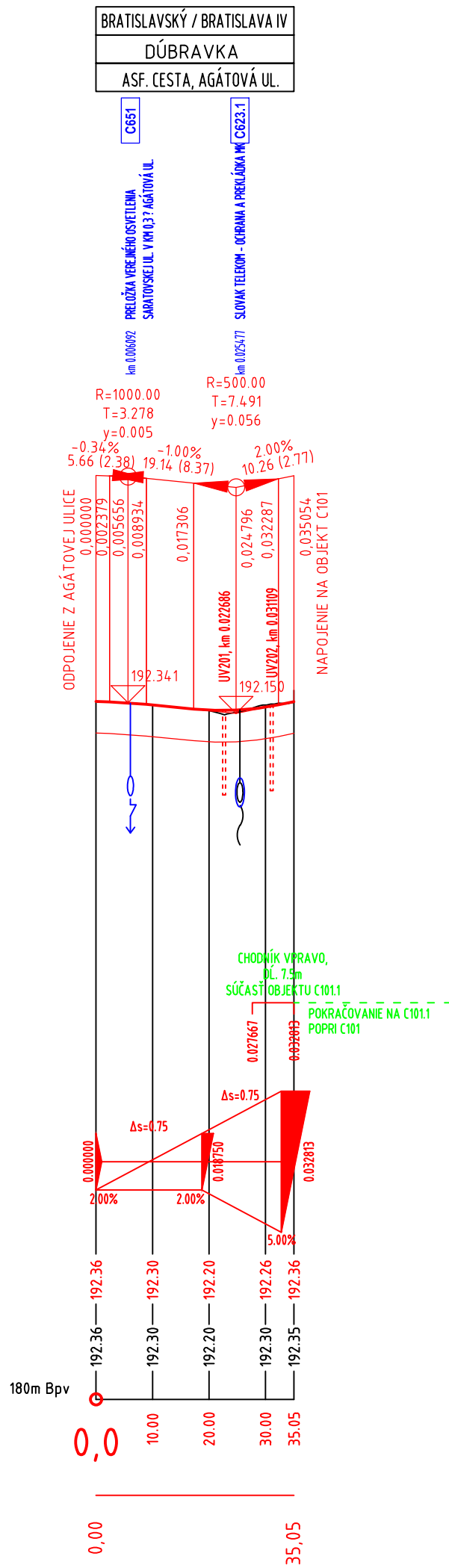


## C102 - Vetva A



SKLONOVE POMERY:

ZMENA PRIEČNEHO SKLONU:

KÓTY NIVELETY:

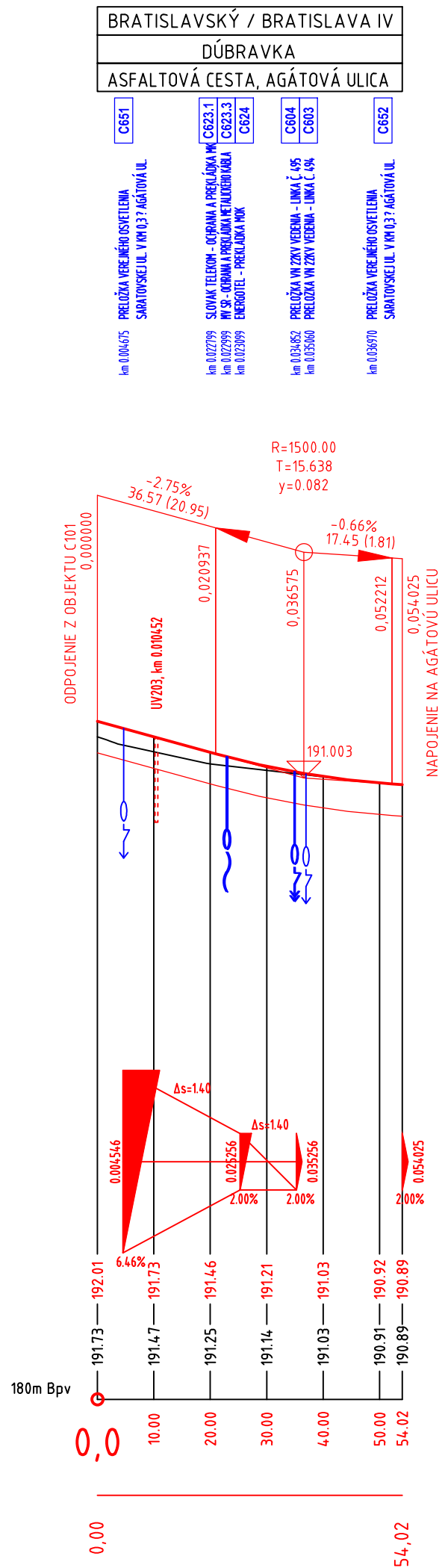
KÓTY TERÉNU:

### POROVNÁVACIA ROVINA

STANIČENIE:

## SMEROVÉ POMERY

## C102 - Vetva B



SKLONOVE POMERY:

ZMENA PRIEČNEHO SKLONU:

KÓTY NIVELETY:

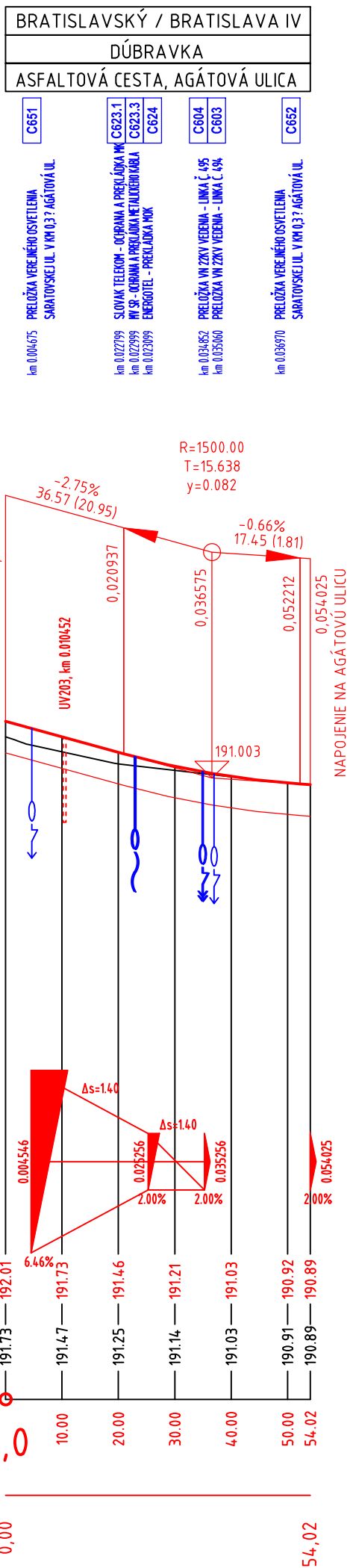
KÓTY TERÉNU:

POROVNÁVACIA ROVINA:

STANIČENIE:

SMEROVÉ POMERY:

C651



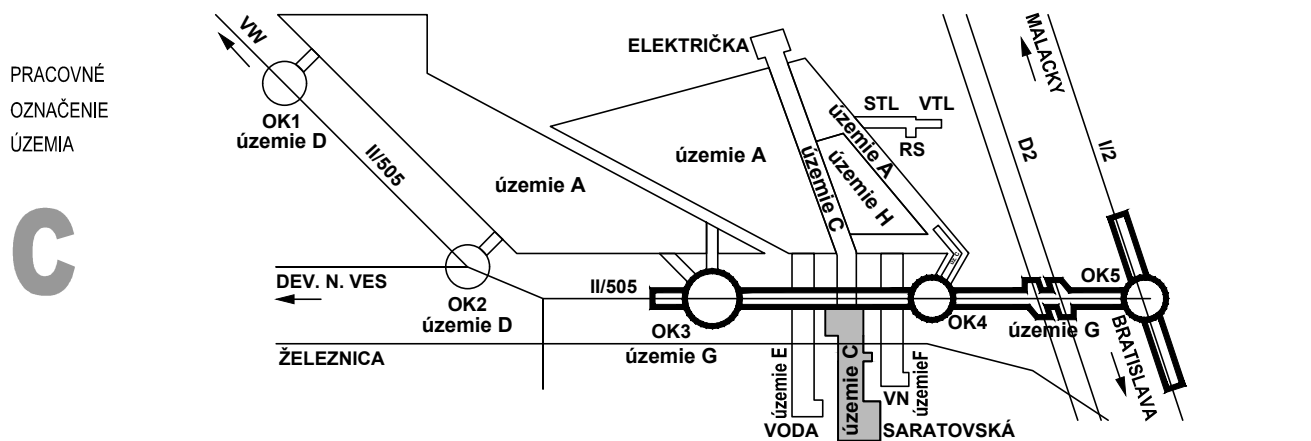
## ZMENY DOKUMENTÁCIE

Zmena				
	Index:	Dátum:	Meno - Podpis:	Text zmeny:








RIEŠENÁ ZÓNA


## Nové dopravné prepojenie II/505 s MČ Dúbravka



PRACOVNÉ  
OZNAČENIE  
ÚZEMIA

C

Manažér projektu:	Ing. Ján Kušnír	    	
Hlavný inžinier projektu:	Ing. Marek Šmelík		
Zodpovedný projektant objektu:	Ing. Marek Šmelík		
Navrhovateľ - vypracoval:	Ing. Marek Šmelík		
Kontroloval:	Ing. Vladimíra Rožoková		
Miesto stavby:	Bratislava	Okres:	Bratislava IV
Investor - stavebník:			
Stavba:	NOVÉ DOPRAVNÉ PREPOJENIE II/505 S MČ DÚBRAVKA  C102 Úprava Agátovej ulice		
Objekt (súbor):			
Názov prílohy:	Pozdĺžne profily		
Digitálny názov prílohy:	1514_DRS_C102_03_Pozdĺzny.dwg		



Trnavská cesta 27, 831 04 BRATISLAVA

Generálny riaditeľ:  
Ing. Slavomír Podmanický

Zákazkové číslo:	1514
Dátum:	04/2017
Stupeň - účel:	DRS
Počet A4:	3XA4 (3/1)
Mierka:	1:1000/100
Časť:	Úprava:
E	
Príloha:	3